
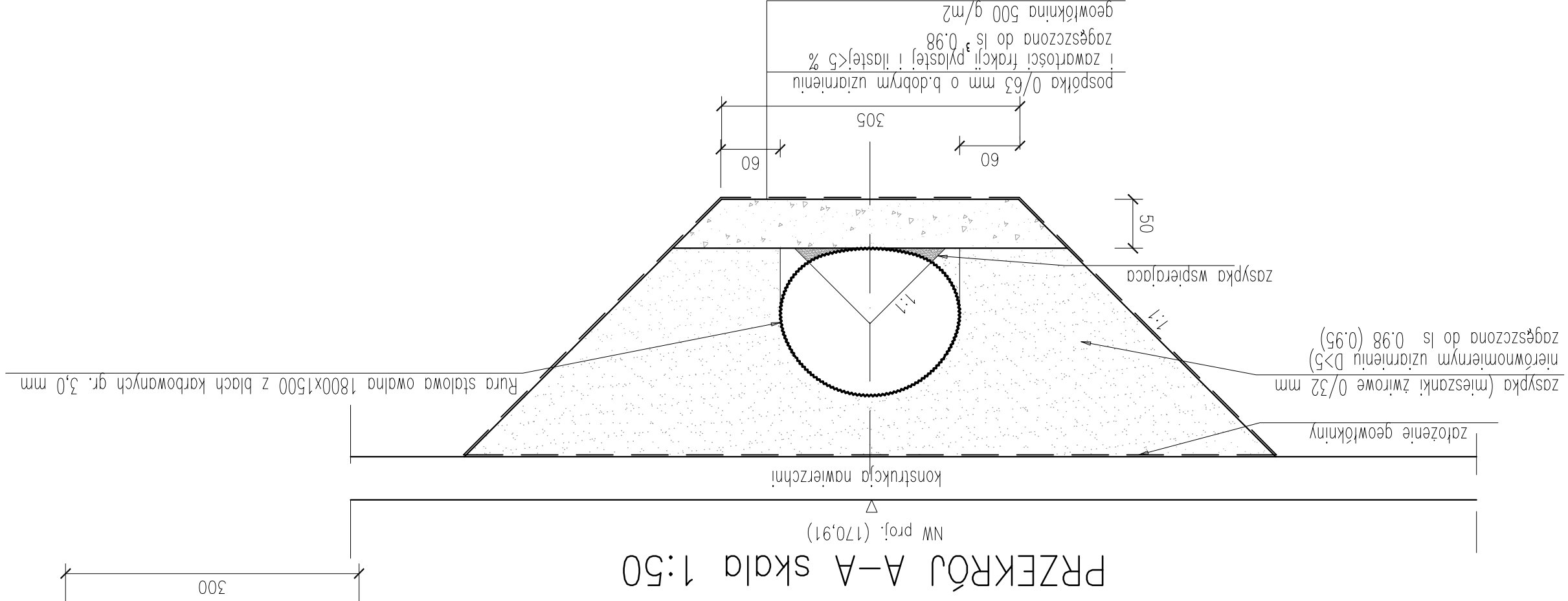


WIDOK WŁOTU
skala 1:50
MIERZEJOWICE
ŁĄCZANY



PRZEMKROJ A-A skala 1:50

UWAGA. Zaleca się prowadzenie budowy z wykonaniem groduzi ziemnej i ułożeniem tymczasowego rurociągu l= min 40 m

Geowłókna (bez uwzgl. zakładów) - 241,3 m²

Polisada z kotków ø8-10 cm, dług. min. 110 cm - 13,0 mb

Obrotowanie opornikiem 12x25 cm - 41,6 m

Podsyпка cementowo-piaskowa gr. 10 cm - 6,3 m³

Podsyпка piaskowa gr. 10 cm - 1,2 m³

Płyty JOMB (umocnienie wlotu i wylotu) - 49,3 m²

Obrot z dybli beton. DC-10 (umocnienia skarp wlotu i rowów) - 63,3 m²

Mieszanka żwiru (zasyпка przepustu) - 131,7 m³

Podsyпка - fundament pod przepust gr. 50 cm - 25,3 m³

Rura stalowa 1800x1500, grub. 3,0 mm (trenchcoat), karb. 68x13 mm dl.- 1480 cm

Przekrój: 1800x1500 mm

Długość: 14,23 m

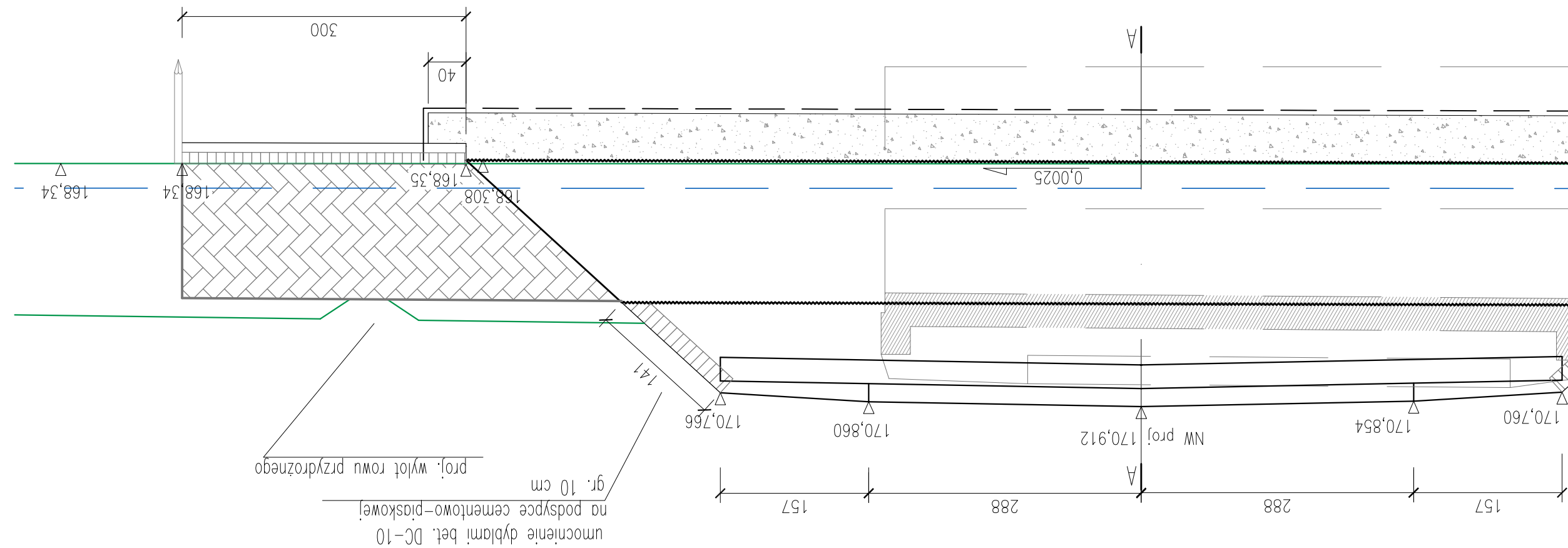
Rz. Niv: 170,91

Wylot: 168,31

! : 0,25%

PRZEPUST NR 4 KM 10+511,6

ZESTAWIENIE PODSTAWOWYCH MATERIAŁÓW:



PRZEMKROJ PODŁUŻNY (skos 72,5)
skala 1:50

INWESTOR: Powiatowy Zarząd Dróg Publicznych w Radomiu	tel./fax: 48 38-15-061
WYKONAWCA: Zakład Robót Drogowych DROROB	24-100 Putawy; ul. Baczyńskiego 28
tel./fax: 0-81 446-77-35; e-mail: drob@onet.pl	
Nazwa dokumentu	Przebudowa drogi powiatowej nr 3542W
Wierzbica - Modrzewice	odc. od m-ci łączony do drogi kraj. nr 9
Skala	1:50
Typu rysunku	RYS. KONSTRUKCYJNY - PRZEPUST NR 4
Nr. rys.	6b/4
Projektant	mgr inż. Miłosz Klys
Sprawdzący	mgr inż. Władysław Klys
	upr. nr 226/66